

EL MAR MUERTO -- *Su Pasado Misterioso y su Magnificencia Futura*

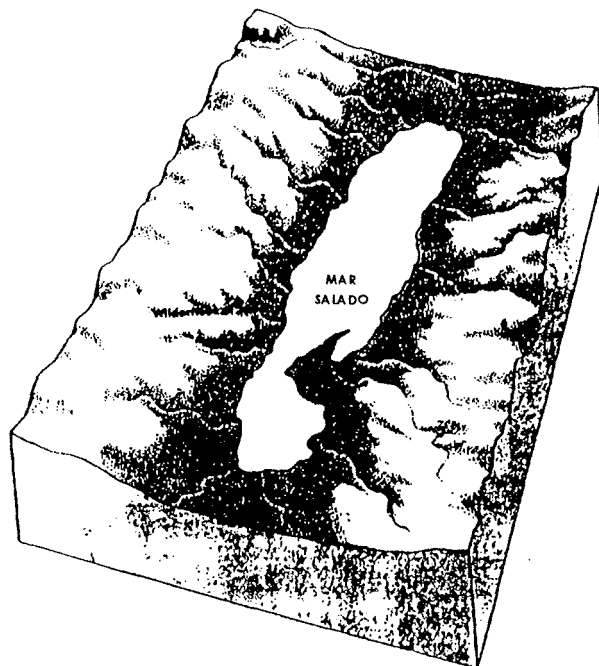
1A. La Desolación de la Llanura del Jordán

1b. La elección de Lot: Gén. 13: 5-11

A causa de la reyerta entre los pastores de Abraham y de Lot, Abraham propuso que se separen y que Lot vaya a cualquier lugar que deseara. De acuerdo al registro inspirado, Lot es presentado en una ubicación cerca a Betel donde él “alzó sus ojos, y vio toda la llanura del Jordán, que toda ella era de riego, como el huerto de Jehová, como la tierra de Egipto en la dirección de Zoar, antes que destruyese Jehová a Sodoma y Gomorra” (13:10).

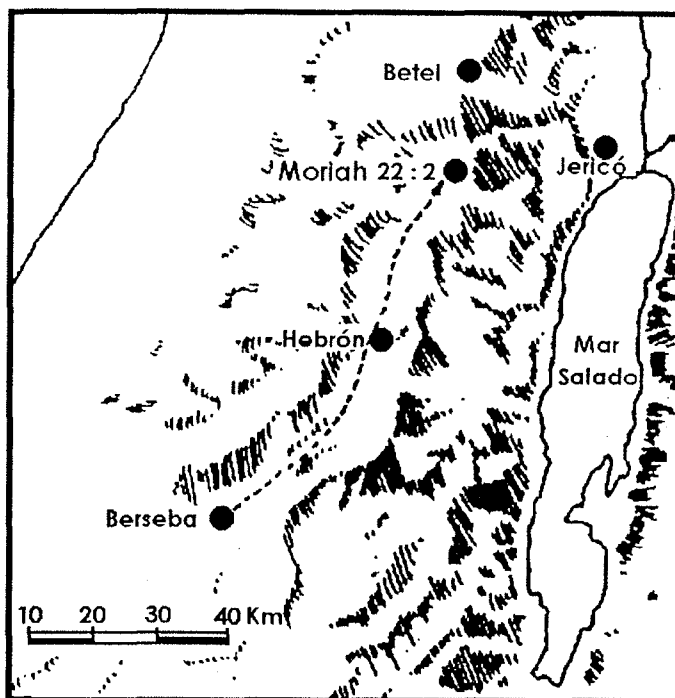
Jay Penrose Harland, en una espléndida monografía sobre el Mar Muerto, da su explicación de la palabra hebrea Kikkar para llanura:

La palabra hebrea Kikkar, traducido “toda la llanura” (Traducción Americana, “toda la represa”), realmente admite la parte baja, la amplitud del valle del Jordán y la entera represa del Mar Muerto. En otras palabras, Lot buscó cruzar el valle del Jordán-Mar Muerto y observó que toda ella era de riego y fértil como el famoso jardín de Edén o, para usar otra comparación, como la tierra de Egipto; y esta tierra fértil se extendía por todo el camino a Zoar (The Biblical Archeologist Reader, y, “Sodom and Gomorrah” 44).



2b. Las condiciones del área:

Hoy día, el área del Mar Muerto es ardiente, muy desolada en la parte de Palestina, con temperaturas corriendo entre 104° a 118° grados. Aun en el invierno la temperatura alcanza a 85° grados F. La situación parece defraudar la descripción del valle siendo tan hermoso como el Paraíso.



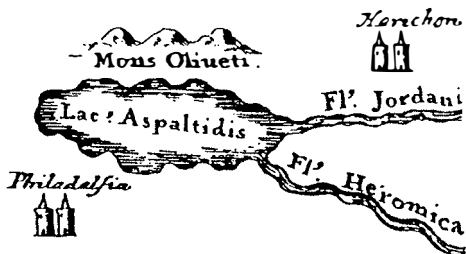
3b. Los Comentarios de los críticos:

Los críticos observan que el registro bíblico de la elección de Lot de la Llanura del Jordán parecería estar sin error. El área “nunca ha sido populosa” y los pueblos “siempre han sido pocos en el Valle” (George Adam Smith, *The Historical Geograpy of the Holy Land* [25th de.], p. 487 ff).

4b. La confirmación de la arqueología:

1c. La densa población:

Nelson Glueck, famoso arqueólogo americano, quien ha investigado toda el área del Mar Muerto más que cualquier otro, hábilmente silencia a los críticos:



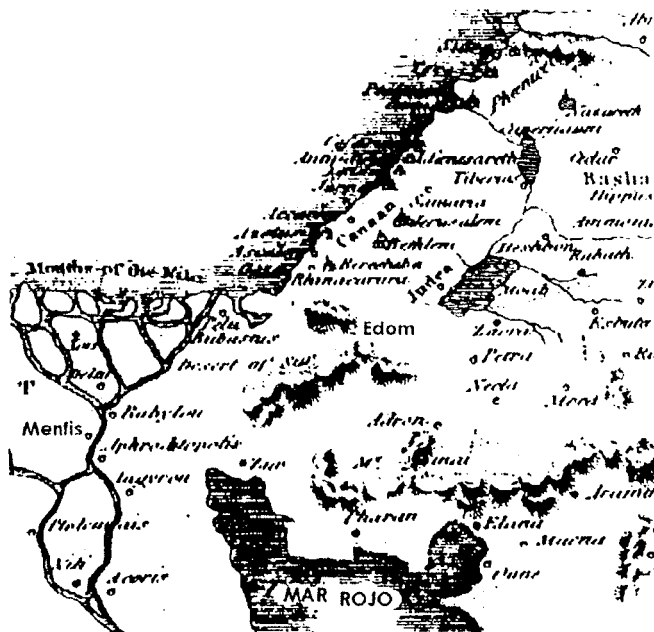
Nuestras exploraciones recientes en el Valle del Jordán ha mostrado más allá de la duda que fue una vez densamente habitada. Grandes y pequeños establecimientos puntaron la tierra. Se producía una excelente alfarería. Se practicaba una alta e intensiva agricultura. Florecieron prósperas civilizaciones. Sólo en el Este al lado del Jordán fue descubierto más de setenta sitios antiguos, muchos de los encontrados tienen más de cinco mil años, y algunos de ellos más anteriores. ¡No existe más balbuceo luego del desierto vacío en el Valle del Jordán! [italics added] (The River Jordan, p. 73).

2c. La precipitación conservada:

Nelson Glueck observa más ampliamente que la caída de la lluvia en el área no ha cambiado y aun con una precipitación anual de unas ocho pulgadas simples al año en Sodoma, establecimientos continúan floreciendo a causa de muchos ingeniosos métodos de conservar la precipitación y la utilización de canales de irrigación. Las Escrituras, por otro lado, indican que había existido más precipitaciones en anteriores días. Por causa del pecado de Israel, algo de la lluvia fue retenida (Deut. 11:17; 28:23), pero será restaurada en el Tiempo del Reino (Joel 2:23).

3c. Espasmódicos sedimentos:

En la Mitad de Bronce I (ca. 2100 - 1900 a.C.) en los sedimentos Transjordanos, “áreas entre cuatro y ocho pulgadas de lluvia fueron de repente coagulados con sedimentos. Los sedimentos aparecen otra vez entre los siglos XIII y XII y el siglo VI a.C. Luego aparecen otra vez entre el periodo Romano al Bizantino.” Esos tempranos sedimentos, concluye G. Ernest Wright, son “los únicos pedazos concretos de la información arqueológica que sostienen directamente, en vez de indirectamente, los datos de los Patriarcas.” (G. Ernest Wright, “The Achievement of Nelson Glueck, “Biblical Archeologist Reader, 1, 13).



2A. La Disposición del Mar Muerto

1b. Varias designaciones para el Mar Muerto:

El usual nombre para el único y misterioso cuerpo de agua situado en la boca del Río Jordán es Mar Muerto, fue primero usado por Pompeius Trogus (Siglo I a.C.) Actualmente el Mar Muerto no es un mar del todo, sino es un lago cercado de tierra.

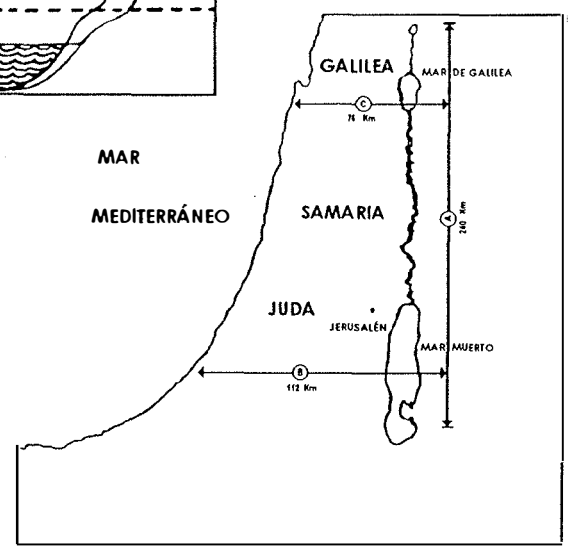
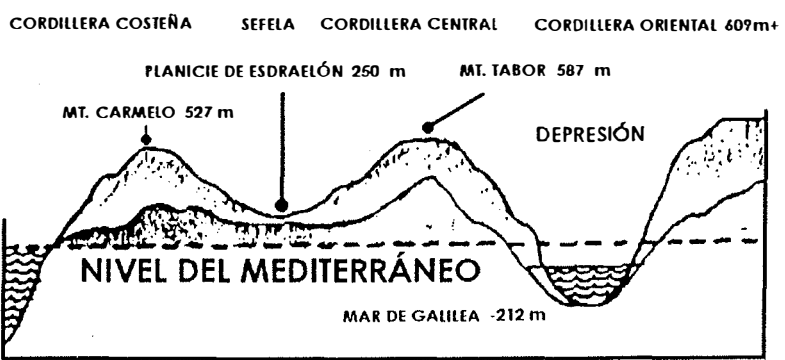
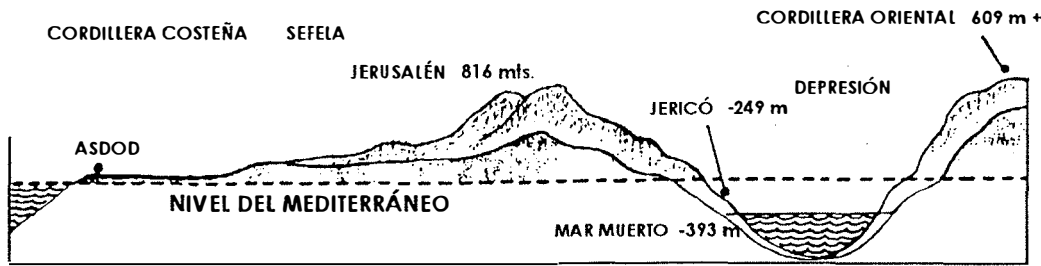
En el A.T. fue llamado el Mar Salado (Gén. 14:3; Núm. 34:12 etc.), el Mar de la Llanura (Deut. 3:17; 4:49 etc.) y el Mar Oriental (Ezeq. 47:18; Joel 2:20). Algunos escritores contemporáneos tal como Josefo (Jos. War 4,7,2) también se refirieron al mar como "El Mar del Asfalto" ("Dead Sea", The New International Dictionary of Archeology, p. 154).

Los árabes lo llamaron Bahr Lut (Mar de Lot).

2b. Las propiedades remarcables del Mar Muerto:

Todo aquel que visita el Mar Muerto es abrumado por éste. Un viajero en 1867 da los siguientes rasgos que hacen que el Mar Muerto sea único:

El Mar Muerto es indudablemente el cuerpo de agua más remarcable en el mundo. Entre sus mayores rasgos de interés están: Primero, la extraordinaria depresión de la represa el cual ocupa - la superficie del mar



está 113 pies bajo al nivel del Mediterráneo, y el fondo del mar a 113 pies debajo de la superficie; Segundo, el sabor de sal y la flotación de su agua - la sal asciende a más de veintiséis libras por cada cien de agua, y la flotación es tal que las personas pueden sentarse o descansar sobre la superficie del agua con sus cabezas en alto; Tercero, el hecho que éste no tiene desagüe y evita derramarse el agua por los lados sólo por evaporación; Cuarto, su vaporización atmosférica - debido mayormente a su profunda depresión entre el alto risco de la ribera y la consecuente calentura intensa y la rápida evaporación; Quinto, el carácter desierto y desolado de las montañas de aquellas riberas; y Sexto, la ausencia general de vida en todo su alrededor - no existen cosas, salvo organizaciones que bajan unos pocos minutos; habitan en su agua, pequeñas verduras que aparecen en cualquier parte de sus orillas, y pocas bestias frecuentan o moradas de hombres se mantienen ubicados cerca a la ribera.

El silencio, la desolación, la dura sublimidad, el misterioso miedo, el cual reina alrededor de su agua, se ha hecho como reconocida y apropiada imagen de la muerte, y procurado por ello el nombre de “El Mar Muerto” (N.C. Burt, *The Land and Its Story*, pp. 118, 119).

3b. Los únicos rasgos del Mar Muerto:

1c. Su aridez:

El Mar Muerto es indudablemente el lugar más seco sobre la tierra con normalmente menos de cuatro pulgadas de precipitación al año.

2c. Su acumulación de minerales:

Los minerales depositados en este mar han sido estimados como sigue:

22,000,000,000	toneladas de cloruro de magnesio.
11,000,000,000	toneladas de cloruro de sodio
7,000,000,000	toneladas de cloruro de calcio
2,000,000,000	toneladas de cloruro de potasio
1,000,000,000	toneladas de bromuro de magnesio

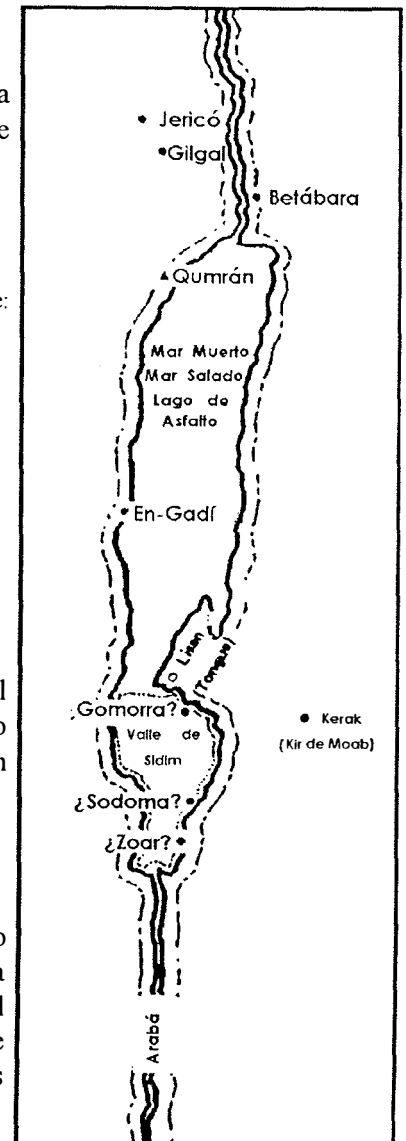
(Zev Vilnay, *Israel Guide*, p. 320)

3c. Su Flotación:

La gravedad específica del agua del Mar Muerto es 1,116 el cual impide al cuerpo humano hundirse. El agua es ocho veces más boyante que lo que es el Gran Lago Salado en Utah.

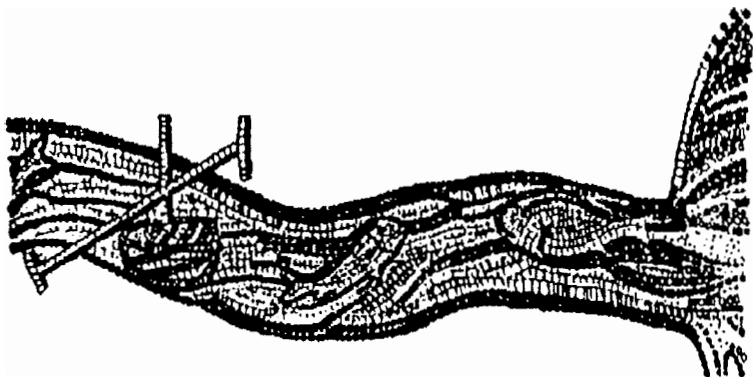
4c. Sus beneficios:

Numerosos hoteles en el Mar Muerto están siendo construidos no primariamente para el turismo, sino para propósitos medicinales. Una gran señal en la ribera Oeste del Mar Muerto declara correctamente “la alta concentración de magnesio en el Mar Muerto es benéfico para las enfermedades de la piel y problemas artríticos.”



5c. Su comercio:

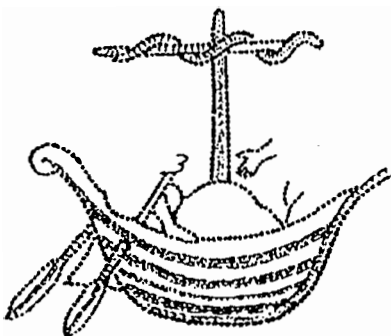
Israel y Jordania están buscando minerales en el Mar Muerto invirtiendo millones de dólares cada año. La explotación del Mar Muerto fue empezado primero en 1930 en la ribera norte, y después de unos pocos años una segunda fábrica fue erigida en Sodoma. En 1952 el trabajo fue empezado por el "Dead Sea Works Ltd." al sur de la fábrica. Earl Williamson tiene una observación interesante sobre la riqueza contenida en el Mar Muerto:



Una provisión de gracia que fue en aumento, especialmente para el beneficio del moderno Israel, descansa en la gran concentración de elementos químicos en el Mar Muerto. Ha sido estimado que la riqueza agregada de todas las naciones cae bajo el valor monetario de esos químicos. Muchos de los químicos del Mar Muerto son necesitados vitalmente por las naciones del mundo, incluyendo Rusia. El deseo posterior de poseer estos y los ricos depósitos de petróleo en el Oriente Medio, y ganar una estrategia geográfica da ventaja sobre otras naciones. Probablemente será un factor obligado en atraerla y sus aliados en Palestina en completar la profecía contenida en Ezequiel 38 y 39.

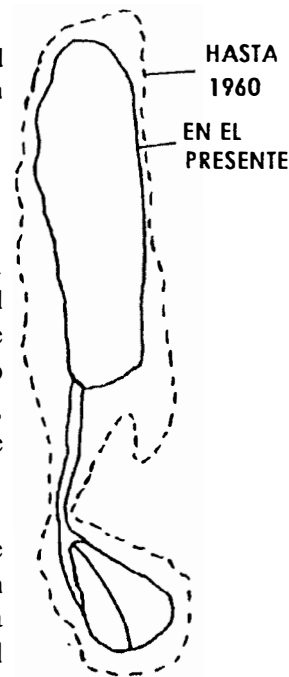
(Earl Williamson "Biblical Names, Words, and Places - The Dead Sea," Biblical Reserach Monthly, Oct. 1983, p.10)

6c. Su Alterabilidad:



El nivel del agua del Mar Muerto constantemente fluctúa. Lt. W.F. Lynch de la Marina de los Estados Unidos, quien fue el primero en explorar el Mar Muerto en Abril de 1848, describe una isla grande y dos pequeñas en la boca del Jordán. Kyle vio una isla allí en 1892. Se desvaneció en el mismo año. En 1924, en una lancha, él pasó sobre la misma isla en algunos pies de agua (Harland, op. cit., p. 54).

Hoy día, el Mar Muerto se ha reducido a un lago que cubre primariamente el área de la boca del Jordán, al norte de la Península el-Lisan. El agua es canalizado por Israel y Jordania desde la profundidad del extremo norte hasta la profundidad extrema del sur a sus respectivas obras del Mar Muerto.



¡EL MAR MUERTO ESTÁ MURIENDO!

7c. Su desolación:

Un peregrino al Mar Muerto en 1861 relata sus sentimientos, sentimientos que son muy comunes para la primera vez de un visitante:

Cuando el visitante se acerca al lugar, si todo el previo conocimiento de su ubicación y su historia serían borrados, todavía instintivamente sentiría que estuvo encerrado en la proximidad del teatro de algún aterrador o evento portentoso. Todo alrededor de él es un desierto

estéril y de arena, y bajo sus pies las incrustaciones saladas crujen y se quiebran a cada paso. No hay señal de habitantes humanos - no hay sonido de voz humana - no hay canto de pájaros - no hay pisadas de bestias - ni zumbido de insectos - ¡un silencio, terrible y horrendo como si la cámara de la muerte está allí! (D.A. Randall, The Handwriting of God in Egypt, Sinai, and The Holy Land, II, 241).

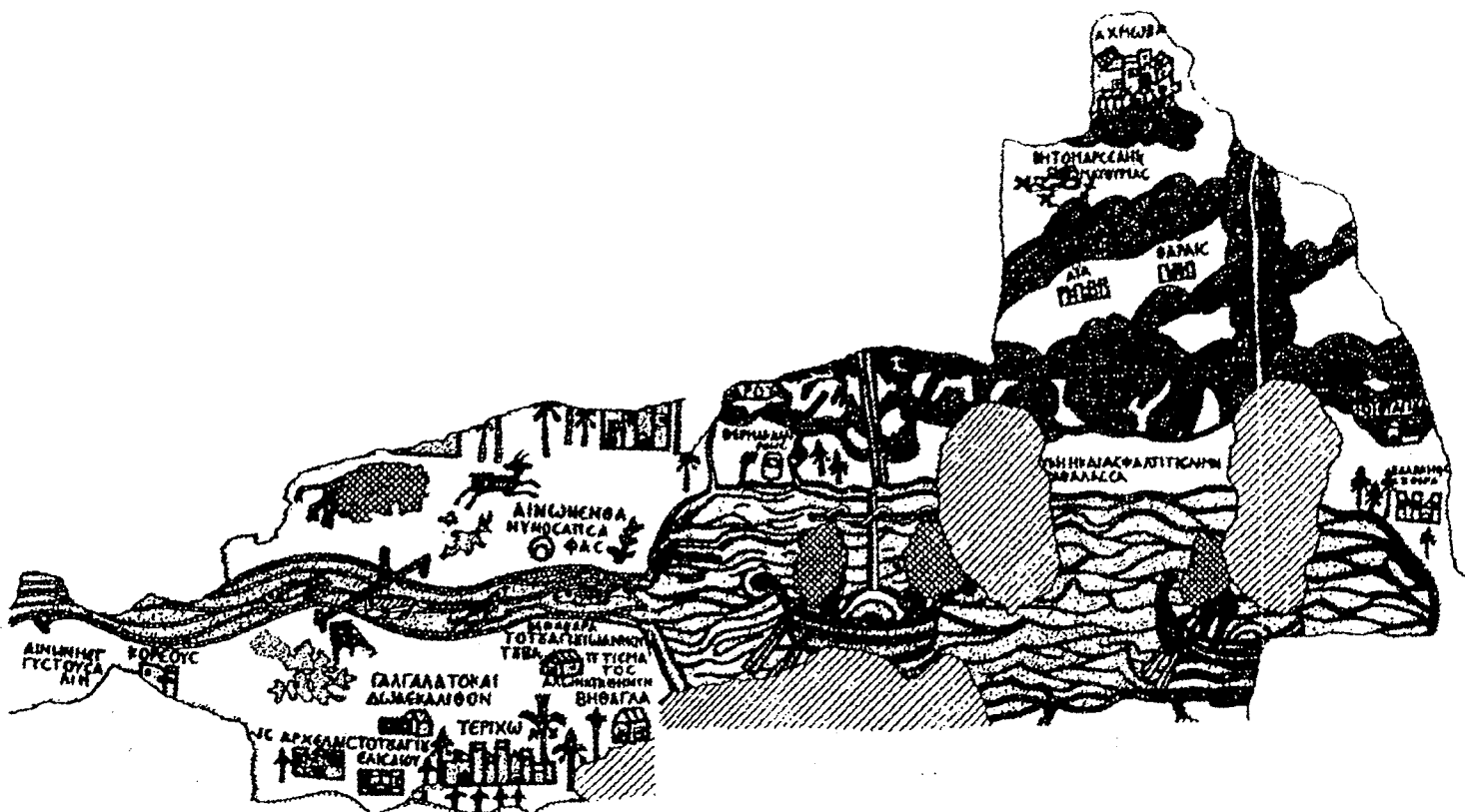
8c. Su densidad:

Ha sido calculado que 6½ millones de toneladas de agua caen en el Mar Muerto diariamente, y como consecuencia sigue una extraordinaria evaporación, y el agua que permanece es impregnado a una extensión inusual con sustancias minerales. El agua contiene cerca de 25 por ciento de sustancias sólidas, cloruro de sodio (sal común) contribuye con 7 por ciento. Tiene un sabor amargo y nauseabundo, debido al cloruro de magnesio, mientras el cloruro de calcio lo hace suave y aceitoso al tocarlo. Los peces no pueden vivir en el agua del Mar Muerto, el cual, verdaderamente, destruye prácticamente toda vida orgánica.

(Zev Vilnay, Israel Guide, p. 320)

9c. Su elevación:

El Mar Muerto es el sitio más bajo sobre la tierra, situado en una profunda grieta la cual empieza en Siria y avanza a través de Palestina, el Mar Rojo hasta el corazón del África. El promedio de anchura del Mar Muerto es 10 millas y su longitud es 47 millas. La superficie del Mar Muerto está a 1,280 pies bajo el nivel del mar y en el extremo norte, el Mar Muerto tiene una profundidad de 1,300 pies. Al extremo sur del Mar Muerto, aparentemente un cuerpo de agua completamente diferente, tiene actualmente sólo 13 pies de profundidad.



10c. Sus expectativas:

Este mar oscuro y misterioso es un recuerdo del juicio de Dios sobre el pecado. Judas nos dice que esas ciudades enterradas “Como Sodoma y Gomorra y las ciudades vecinas, las cuales de la misma manera que aquéllos, habiendo fornicado e ido en pos de vicios contra naturaleza, fueron puestas por ejemplo, sufriendo el castigo del fuego eterno.”(Judas 7). El cambio del Mar Muerto será nada menos lo más glorioso cuando Cristo regrese. Su mayor lugar paradisiaco será restaurado cuando Cristo levante la maldición de la naturaleza. Ezequiel muestra esto “Y tus hermanas, Sodoma con sus hijas volverán a su primer estado” (Ez. 16:55).

3A. La Destrucción de las Ciudades de la Llanura

1b. La ubicación de las ciudades de la Llanura:

1c. La evidencia bíblica:

1d. La llanura del Jordán:

Las ciudades de Génesis 13:10 están localizadas en alguna parte en la llanura o represa del Mar Muerto.

2d. Los límites de Canaán:


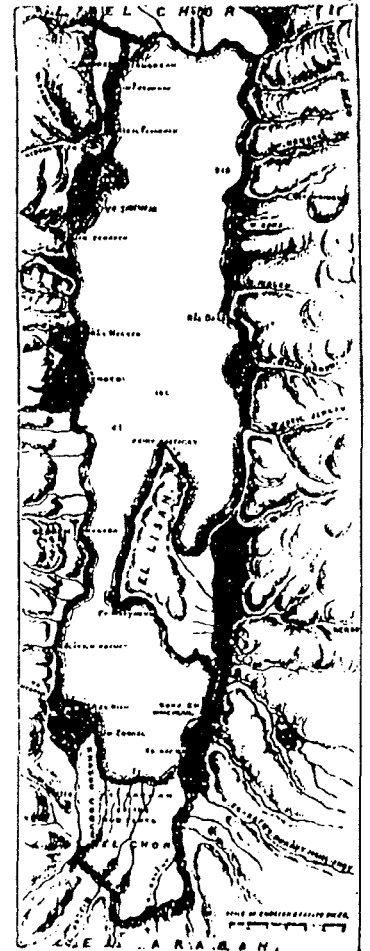
La extensión de Canaán es dada en Gén. 10:19. Su borde se extiende desde Gaza en la dirección de Sodoma y Gomorra. El pasaje señala una ubicación en la parte sur del Mar Muerto.

3d. La batalla de los reyes:

En Gén. 14, cuatro reyes Mesopotamios invaden Palestina y comprometen a los reyes de Sodoma, Adma, Zeboim y Bela (Zoar) en el “valle de Sidim” (el mismo que es el Mar Salado)” (Gén. 14:1-3). Este valle de Sidim se menciona como lleno de estrechos pozos (14:10) o pozos de betún. Este betún o asfalto ha sido encontrado especialmente alrededor de la parte del sur del Mar Muerto.

4d. El pueblo de Zoar:

En Gén. 19: 20-23 Lot escapa de Sodoma y encuentra refugio en Zoar. El nombre Zoar sobrevive en conexión con una sucesión de pueblos cerca a la parte sudeste del Mar Muerto (Vea el mapa de Madaba)

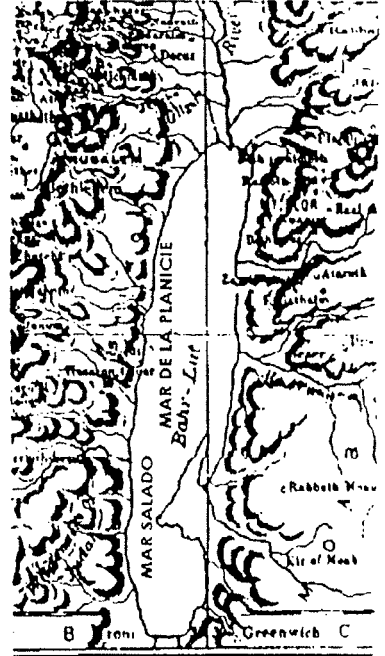


5c. La observación de Abraham: Gén. 19: 27-28

Como el juicio vino sobre las ciudades de la llanura, Abraham, quien vivía cerca a Hebrón, observó hacia el oriente y vio el humo que se levantaba de las ciudades de la llanura. Aparentemente la destrucción tomó lugar al este de Hebrón, el cual se ubicaría otra vez cerca a la parte sur del Mar Muerto.

2c. La evidencia histórica

- 1d. Diodoros, Siciliano (siglo I a.C.), un historiador Griego, menciona un gran lago en la tierra de Nabadaeans (aparentemente el Mar Muerto) y describe la gran masa de asfalto que brota delante del mar.
- 2d. El geógrafo Griego Strabo (36 a.C. - 19 d.C.) también menciona la brea y refiere a la tradición que “una vez había en esa región 13 sitios habitados, del cual Sodoma fue la Metrópolis.”
- 3d. Flavio Josefo, el historiador judío (nació 37 d.C.) se refiere al mar como “El lago asfáltico” y sitúa a Sodoma cerca del sur del Mar Muerto.
- 4d. Tácito, el historiador romano (ca. 50 - 117 d.C.) menciona el hábito de los nativos de recoger brea de la superficie del Mar Muerto. También dice que un llano cerca al sur, fue una vez fértil y sitio de grandes ciudades. (Un buen resumen de la evidencia histórica encuentra en Harland, pp. 46-51 y Keel y Küchler, *Orte und Landschaften der Bibel*, II, 242 - 247).




3c. La evidencia arqueológica:

1d. Monte Sodoma (Jebel Usdum):

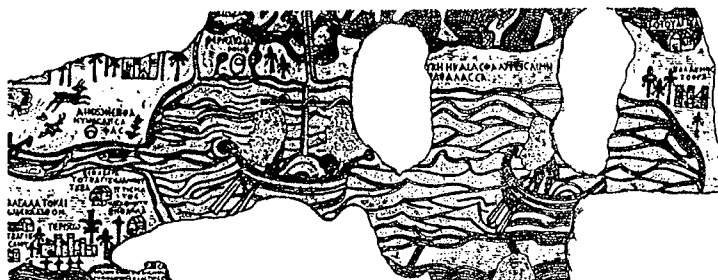
Junto al sudoeste de la ribera del Mar Muerto descansa una montaña de aproximadamente 700 pies de altura y cinco millas de largo llamado por los árabes Monte Sodoma o Jebel Usdum.

La tradición Musulmana asocia Jebel Usdum con la destrucción de Sodoma. Muchas formaciones extrañas de sal han sido señaladas como la esposa de Lot.



2d. La villa de Zoar:

En relación a Zoar, la evidencia de su ubicación está cerca al sur del Mar Muerto. David Howard concluye lo siguiente:



257. EL MAR MUERTO EN EL MAPA DE MADABA

VI siglo

Desde los tiempos Bizantinos Zoar ha sido identificado con es-Safi, un sitio a cinco o seis millas al sur del Mar Muerto en Wadi Hesa (Bíblicamente Zered), uno de los raudales perennes más abundantes en toda el área. En el siglo VI, en el mapa mosaico de Madaba, figura mostrándose prominentemente como una fortaleza rodeada con árboles de palma al sudeste del Mar Muerto. (“Sodom and Gomorrah Revisited” The Journal of the Evangelical Theological Society Dec. 1984, p. 393).

3d. El camino romano sobre el-Lisan:

273. El Pueblo de Zoar Siglo VI

Del Mapa de Madaba.

Situado encima de la edificación en la orilla del Mar Muerto, y una representación de



La arqueología y la tradición árabe indican que en algún tiempo en el pasado uno podía caminar, cabalgar o manejar desde la Península llamada el-Lisan (“la lengua”) a través de lo que es ahora la ribera oeste del Mar Muerto. Así recientemente en 1806 el Mar Muerto fácilmente sería vadeado desde el-Lisan (Eugene Hoade, Guide to the Holy Land [1973] p. 585).

Han sido encontrados evidencias de fortalezas romanas guardando el camino. Este antiguo camino se presta a sostener la sugerencia de que la parte actual del Mar Muerto al Sur de el-Lisan (“la entrada”) fue una llanura en tiempos antiguos. Como un hecho, desde alrededor de 1983 uno puede fácilmente pasear a través de la sección del Mar Muerto desde Masada a Lisan. Sin embargo, aquellos que se esfuerzan por pasear de Israel a Jordania se exponen a sufrir envenenamiento.



4d. La fortaleza de Bab edh-Dhra:

William F. Albright, quizás el que primero sugirió que las ciudades estaban situadas sobre la ahora sumergida llanura, en 1925 descubrió una extraña fortaleza cerca a el-Lisan que parece haber sido un centro de culto de adoración para una gran población.

Recién al inspeccionar y excavar al este del Mar Muerto se trajo a luz cuatro otras ciudades, además de Bab edh-Dhra: Numeira, Safi, Feifa y Khanazir. Estos pueblos de la Temprana Edad de Bronce están solamente entre 6 a 13 kilómetros distante el uno del otro. Algunos han identificado aquellas ciudades como la Pentápolis de Gén. 14. La identificación de aquellas ciudades antiguas de 100 a.C. con las ciudades de la llanura, sin embargo, parecen tenebrosas. Cuando Lot, escapó vino a la pequeña ciudad de Zoar al extremo de la llanura. Desde allí escapó a las montañas. El reciente descubrimiento de cinco ciudades no encajaría en la historia de Gén. 19. Si Bab edh-Dhra fue Sodoma, como ha sido sugerido, Lot habría dejado las montañas por la llanura, en vez de avanzar de la llanura hacia las montañas. No hay duda, que el descubrimiento de estas cinco ciudades es muy interesante. (Cf. “Cities of the Plain,” Buried History, Sept. 1982, pp. 35-47).

5d. Las corrientes en la región:

Albright cree que pudo haber existido corrientes en la llanura al sur del Mar Muerto, cada uno sosteniendo a las cinco ciudades. Harland resume la posición de Albright:

Esta llanura, estaba cruzada por cuatro o cinco corrientes de agua fresca en su mayoría provenientes de las montañas de Moab o por un río formado por las confluencias de aquellas corrientes, que puede con justificación ser identificado con el bíblico "Valle de Sidim." En esta área, ahora bajo agua, deben estar los restos de Sodoma, Gomorra, Adma y Zeboim, y no muy lejos de allí, por lo tanto, debe ser encontrado el sitio del antiguo Zoar. (Harland, p. 57)



Albright sitúa a Sodoma en el más bajo curso de la corriente en Numeira (vea el mapa). Gomorra sería colocado más al norte. Adma y Zeboim estaría situado muy cerca. Zoar estaría cerca a la proximidad de Sodoma, pero al este.

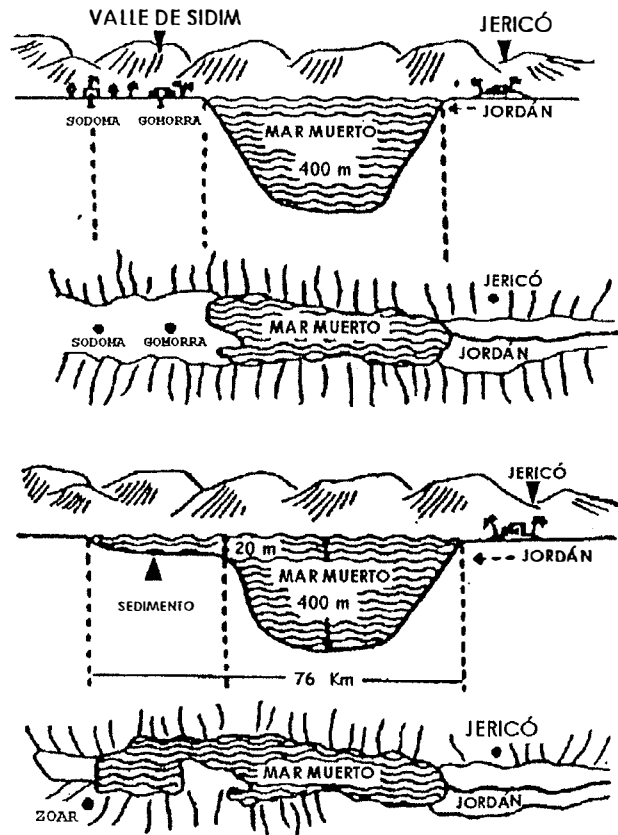
2b. La devastación de las ciudades de la llanura:

1c. El significado natural de la destrucción:

Jack Finegan sucintamente da el escenario de la destrucción de las cinco ciudades:

Presumiblemente fue alrededor de 1900 a.C. que la destrucción catastrófica de Sodoma y Gomorra (Gén. 19:24-28) tomó lugar. Una cuidadosa investigación de la literatura, geología y arqueología evidencia puntos a la conclusión que las infames "ciudades de la Llanura" (Gén. 19:29) estuvieron en el área que ahora está sumergida bajo el pesado volumen de aguas de la parte sur del Mar Muerto, y que su ruina fue completada por un gran

terremoto, probablemente acompañado por explosiones, rayos, ignición de gas natural e incendio en general. (Light From the Ancient Past, p. 126).



2c. El método sobrenatural:

Burt muestra que Dios usó medios naturales para cumplir un fin sobrenatural:

El demolimiento de las ciudades de la llanura es comúnmente observado como una señal milagrosa. No obstante, una memorable muestra del poder de Dios y poder vengativo, fue cumplido, como el pasaje del Mar Rojo en el Éxodo, a través de medios naturales y usando acciones sobrenaturales. No hay necesidad de suponer que el ardiente azufre para la destructiva tormenta fue creado al momento (Burt, p. 126).

3b. La Formación del Mar Muerto:

La destrucción de las ciudades dejó a la llanura sur de el-Lisan desolada y abandonada. Mientras las aguas del Mar Muerto pudieron haberse derramado sobre el depresivo valle en el tiempo de la destrucción, Harland sugiere que "La presente entrada del sur es el resultado de un gran esfuerzo de trabajo desde el periodo del Imperio Romano. Terremotos y la elevación natural del nivel del Mar Muerto probablemente se han acreditado para la sumersión de la Llanura" (p. 74).

BÚSQUEDA de SODOMA y GOMORRA

Si esta área no fuera el límite entre Israel y Jordania hoy, todo lo que fueren vestigios de las ciudades que sean descubiertas podrían ser dejados. Ralph E. Beney, un empresario americano, llevó a cabo una exploración bajo el agua en el Mar Muerto con el permiso Jordano en 1960. Durante el curso de su investigación descubrió evidencias de macizas paredes hechas por el hombre cerca al sur del Mar Muerto (Search for Sodom and Gomorrah, CAM PRES, 1962).

Una de las preguntas relativas no contestadas a la catástrofe que sucedió en el Mar muerto es si originalmente el Mar Muerto fue una laguna de agua fresca. Muchos podrían dar una respuesta negativa a esto, pero uno está inclinado a estar de acuerdo con Thompson quien escribe:

Esta es mi opinión, que, hasta la destrucción de Sodoma, éste fue una laguna de agua fresca, y que su característica fue cambiada en ese tiempo por la introducción debajo de la roca de sal y otros productos volcánicos, los cuales le han vuelto extremadamente amargo y nauseabundo. (The Land and the Book, II, [1859] 461).

4A. La liberación del Mar Muerto

1b. La condición de hoy:

D.A. Randall muestra que el Mar Muerto hoy es un símbolo del juicio divino. Una vez más Mr. Randall cita en amplitud:



EL PILAR DE LA ESPOSA DE
LOT, en la orilla este del Mar
Muerto 1870

*E. H. Palmer, 'The Desert of the
Exodus', 1871.*

No hay duda que Dios hizo aquí uso de acciones naturales para la ejecución de su duro y medroso juicio; pero la ejecución no fue la menos terrible, ni menos el acto del directo y poder Todopoderoso en ese relato. La demolición fue acompañada por exhibiciones del más horrible y terrorífico tipo. El valle estaba lleno de bituminosos abismos. Estas sustancias inflamables fueron inflamadas, y el fuego se abrió delante de la tierra. Por el poder de la acción del volcán estos fueron ejecutados en el aire, y vino la lluvia desde levantadas y tambaleantes colinas. ¡Aquí, Sodoma y Gomorra, Adma y Zeboim encontraron su asombrosa y merecida demolición! Fue una total e irreparable ruina. Nadie puede pararse aquí y observar este impresionante escenario, y no sentir la convicción que este mar es una creación de la ira de Dios. La mano del Todopoderoso ha estado aquí, y ha dejado impresión en esta estéril llanura, allí están colinas arrasadas y ennegrecidas, riberas sulfurosas, y aguas de muerte saladas y amargas. Este oscuro y misterioso mar, y estas tétricas colinas son monumentos colocados aquí por el Todopoderoso, en el cual todas las siguientes generaciones puedan leer, trazado como con letras de fuego, La Mano escribiendo sus juicios, con la certeza de su descontento contra el pecado.

(The Handwriting of God in Egypt, Sinai, and the Holy Land, p. 250-251).

2b. La Conversión y el Milenio:

1c. El regreso del Señor: Zac. 14:1-3

Cuando Cristo regrese con Sus santos después de los siete años de Tribulación, una serie de eventos tomará lugar en rápida secuencia:

1d. La conquista de Jerusalén durante el escenario final de Armagedón: Zac. 14:1-3

2d. La venida del Señor al Monte de los Olivos: Zac. 14:14

3d. La convulsión de la naturaleza involucrando un terremoto (14:4), un valle (14:5), y una llanura (14:10)

4d. La construcción del Templo: (Ez. 40-46)


2c. El río de la vida: Zac. 14:8; Ez. 47

1d. Su origen:

1e. Jerusalén: Zac. 14

2e. El Templo: Ez. 47:1

3e. El altar: Ez. 47:1-2



2d. Su sobrenaturalidad:

1e. Su rápido incremento: Ez. 47:2-5



El río sin tributarios que empieza como escurriendo (47:2 “salían” ejm. escurriendo fuera) desde el altar, alcanza a 6,000 pies de profundidad una corriente furiosa.

2e. Sus cualidades medicinales:



El río se origina en el trono, donde Cristo, el Señor de la vida, habita (Sal. 46: 4). Esta corriente traerá vida física dondequiera que fluya. Sanará el desierto (47:8), el Mar Muerto (47:8-10) y todas las formas de enfermedades (47:12) a través del Árbol de la Vida.

3e. Sus árboles perennes: 47:7,12

Un árbol crecerá en la orilla del río y sus frutos no se acabarán y cada mes producirá un fruto diferente.



3c. La regeneración del Mar Muerto:

Un río, cayendo desde el desierto de Jerusalén sanará al Mar Muerto.

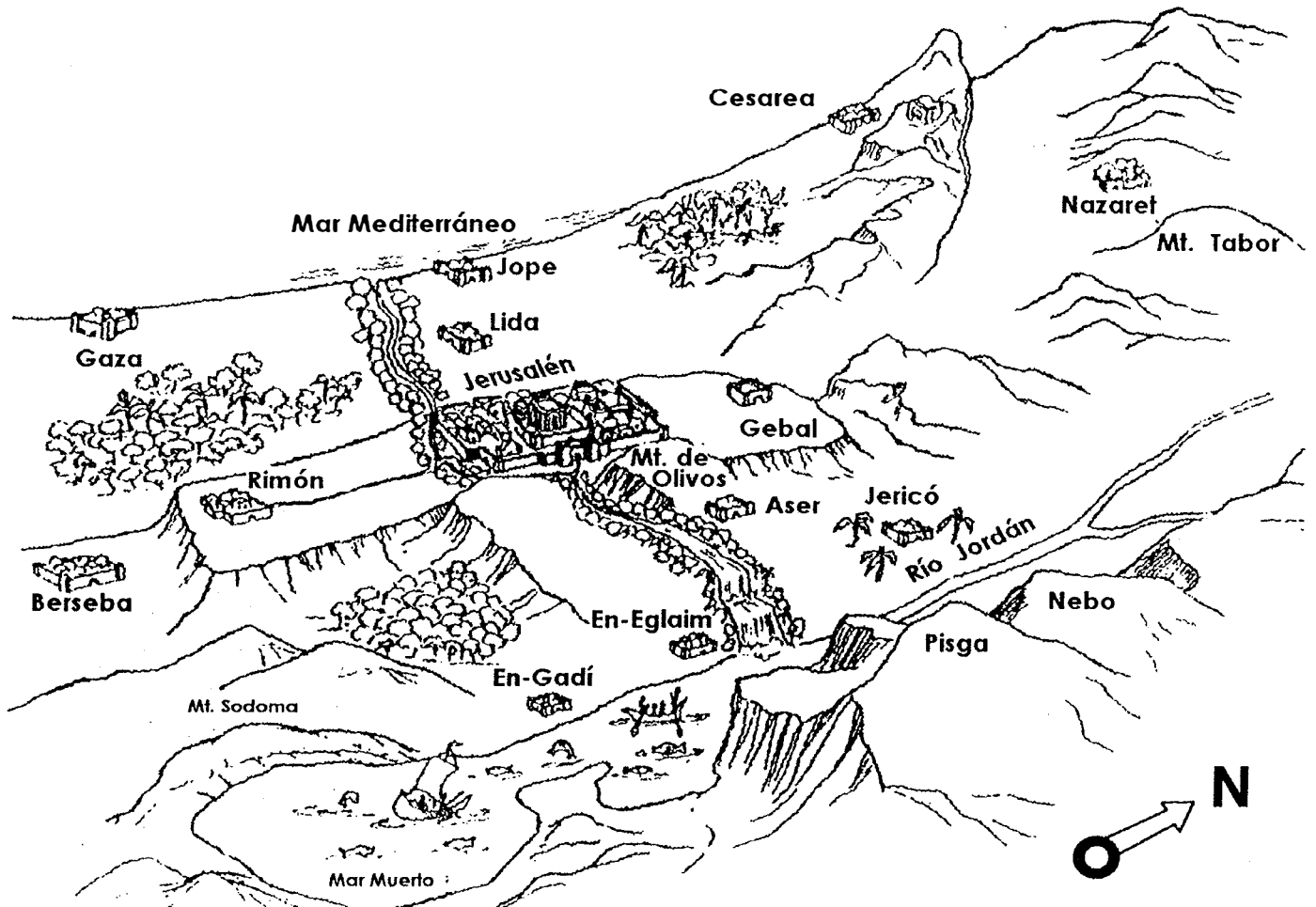
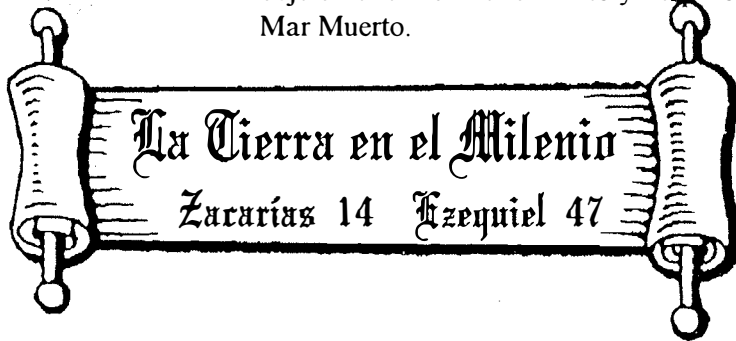
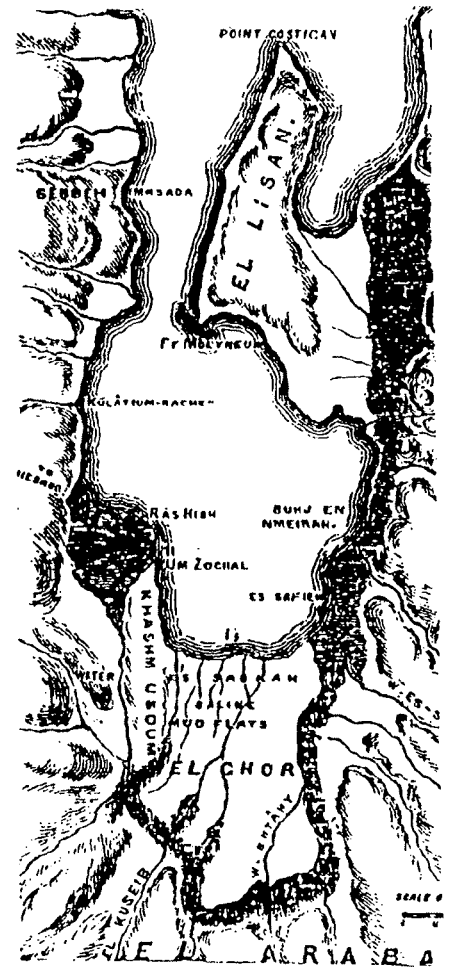
1d. La restauración del Mar Muerto

La maldición del Mar Muerto por el pecado de Sodoma será levantada a través de los méritos de salvación del Salvador, puesto que aquella presencia emana vida espiritual así como vida física.

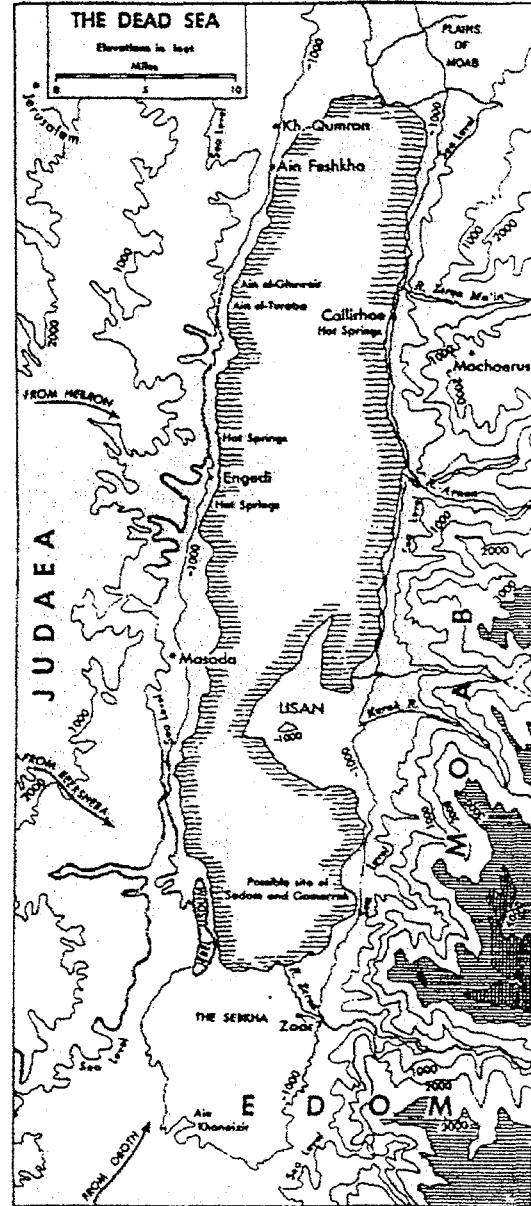
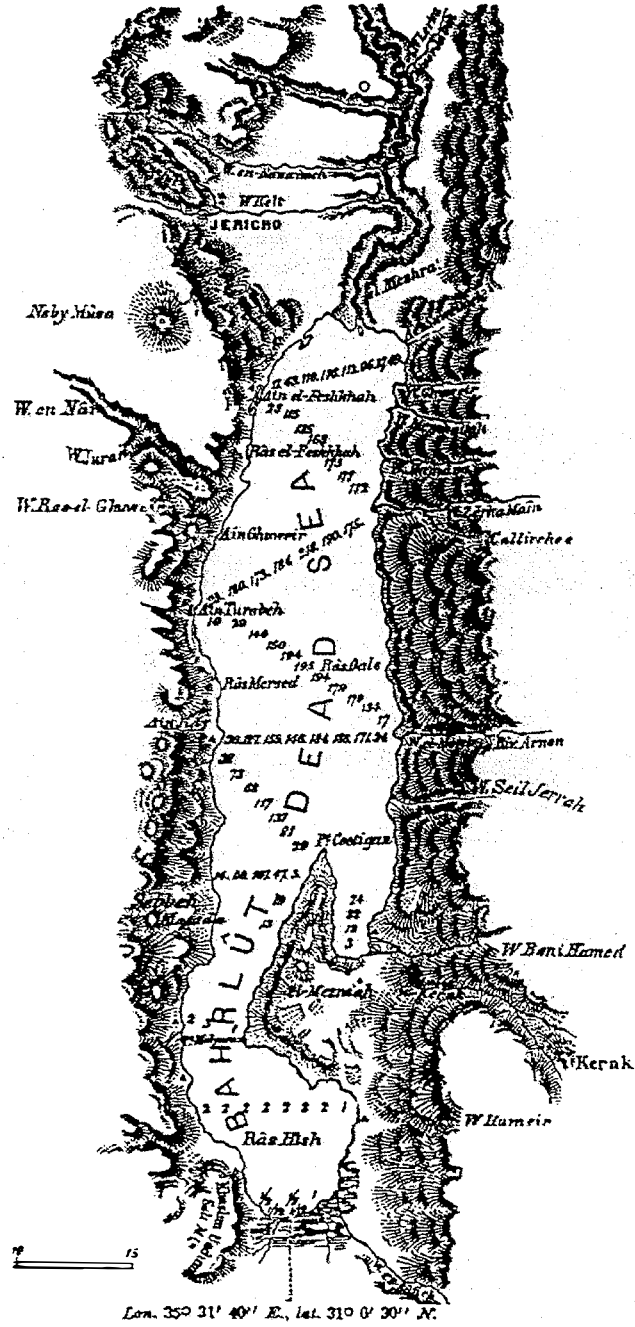
1e. El Mar Muerto llegará a ser el lago de agua fresca: Ez. 47:10

2e. El Mar Salado será un deleite para los pescadores: Ez. 47:10-11

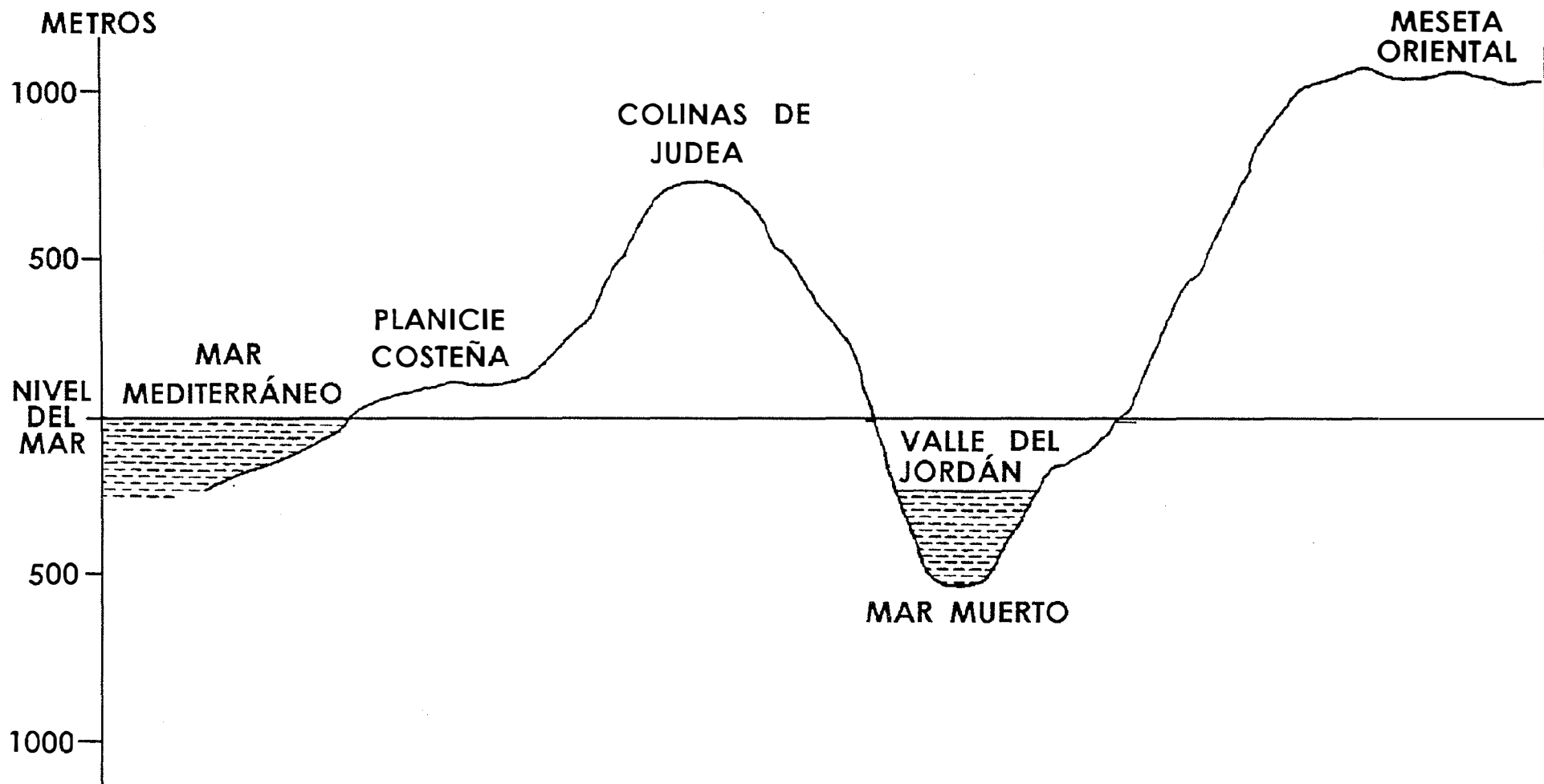
2d. La permanencia de la planicie de sal: 47:11
Una pequeña área en el sur del Mar Muerto quedará sin cambiar. Quizás para que sea un objeto de lección de lo "antes y después" del Mar Muerto.



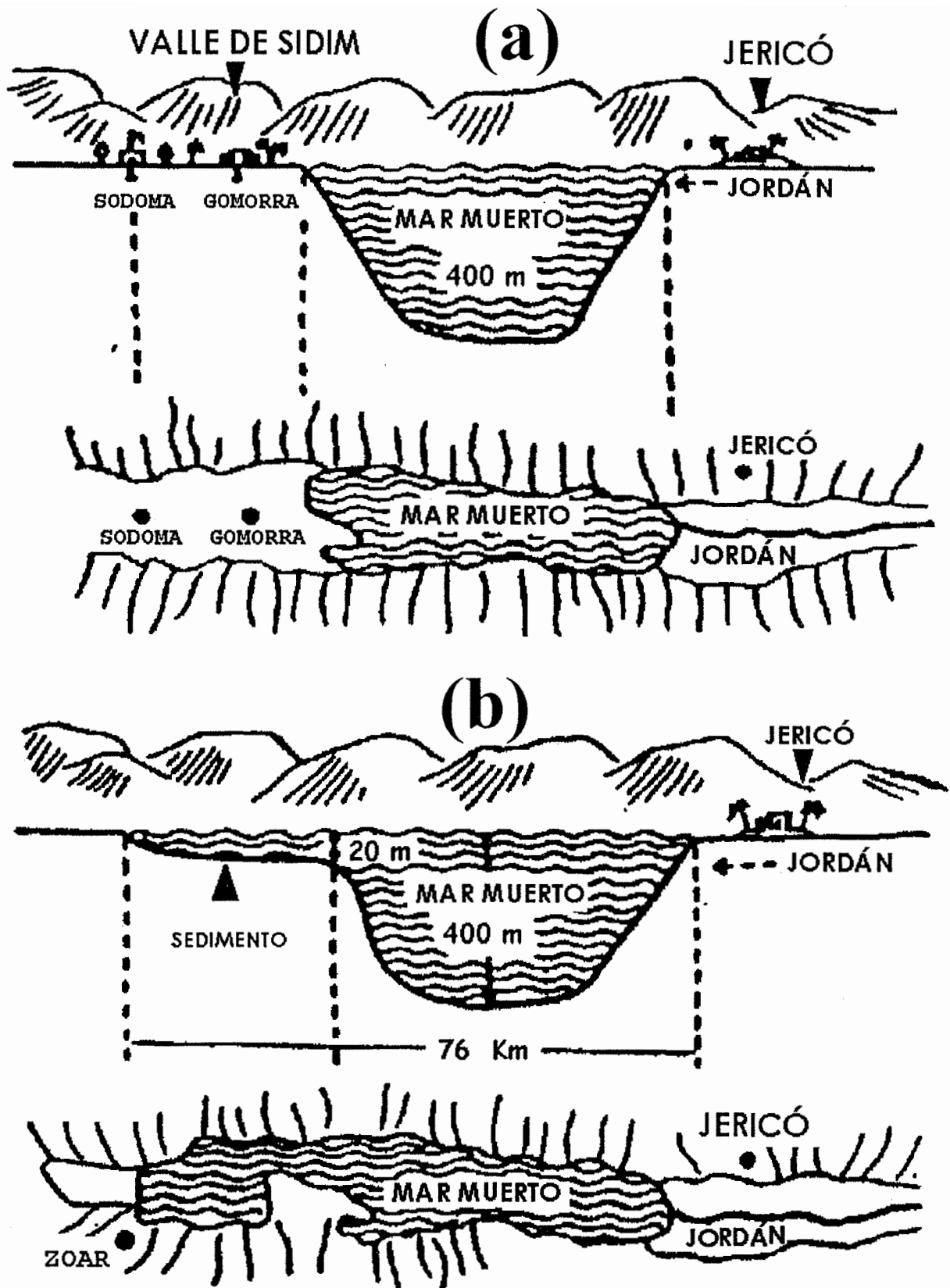




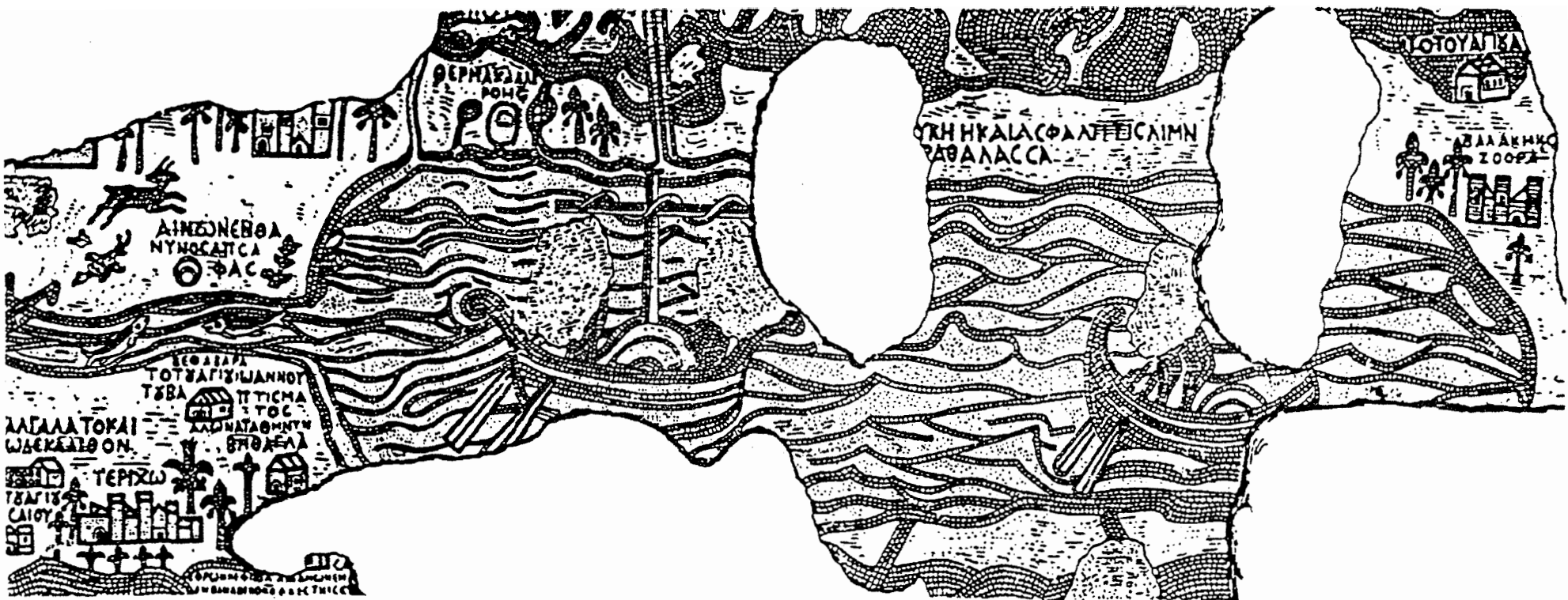








El Mar Muerto 2000 a. C. (a) antes del fin de Sodoma y Gomorra, (b) en 1900 a. C. después del desastre.



ΑΙΝΩΝΕΘΑ
ΝΥΝΟΑΙΤΑ
ΦΑΣ

ΘΕΡΜΑΙΝ
ΡΟΜΕ

ΥΡΗ ΗΥΑΙΛΑΦΑΛΤΕΙΣΑΙΜΗ
ΡΑΒΑΛΑССΑ

ΙΟΤΟΥΑΓΚΑ

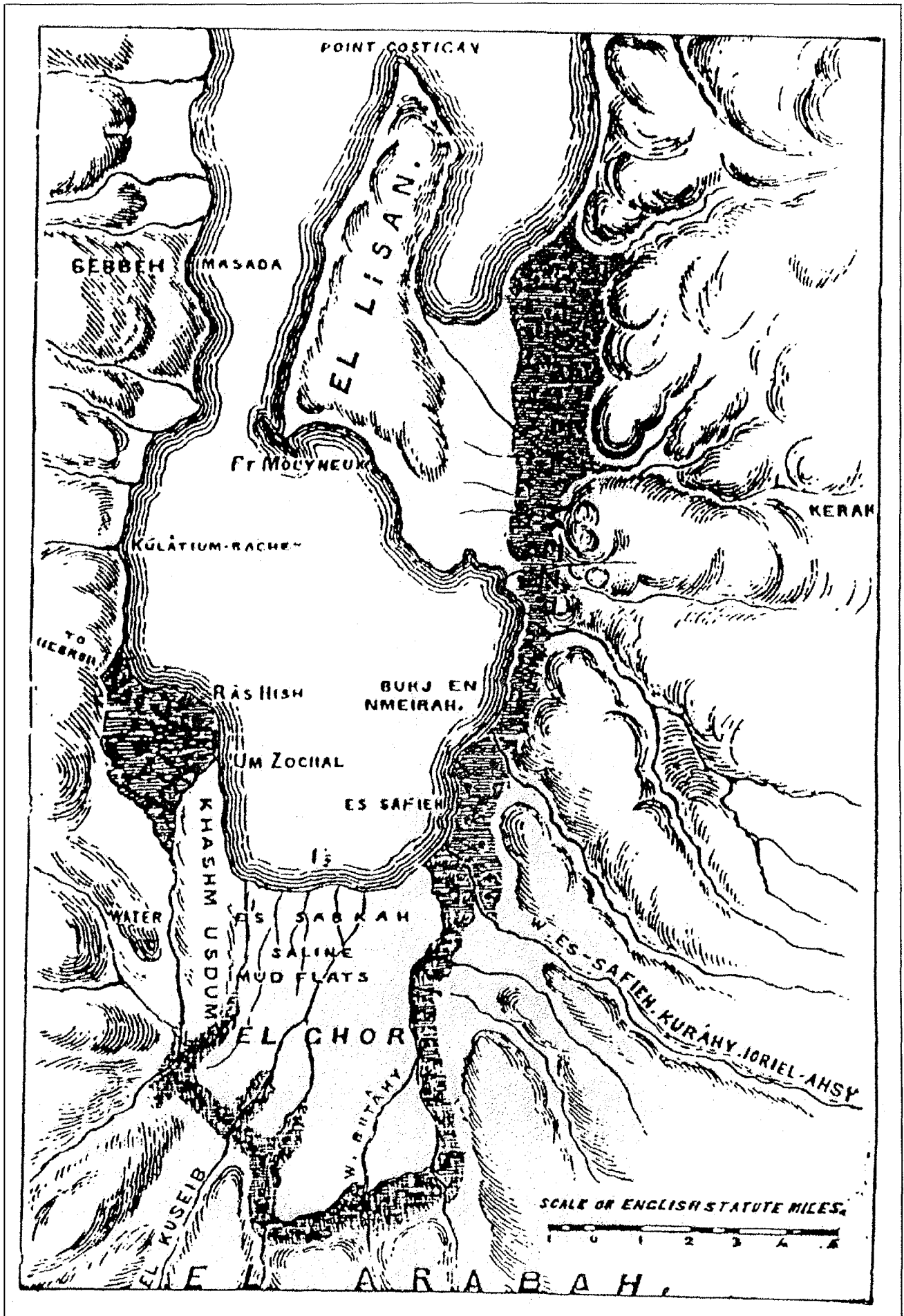
ΠΑΛΑΙΗΚΟ
ΖΟΡΑ

ΑΔΑΛΑΤΟΚΑΙ
ΩΔΕΚΑΙΘΟΝ

ΒΕΘΑΡΑ
ΤΟΤΑΓΙΣΙΩΑΝΝΟΥ
ΤΕΒΑ
ΙΙΤΙΧΑ
ΤΟΣ
ΑΔΩΝΑΤΑΘΜΗΤΗ
ΒΗΘΑΕΛΑ

ΤΕΡΠΩ
ΤΑΓΙΣ
ΣΑΙΟΥ

ΤΟΥΝΟΦΙΣΑΖΩΑΝΝΗΝ
ΑΜΒΑΡΗΘΕΟΑΙΣΤΗΙΣ





Mapa presentando la localización de los cinco pueblos de la Edad de Bronce Temprano situados al este de Ghor.....

